

СОГЛАСОВАНО:

Начальник МКУ «Управление образования
городского округа «Заречный»


А.А. Михайлова

« »

2021г.



СОГЛАСОВАНО:

Начальник ОГИБДД
МО МВД России «Заречный»
майор полиции



Э.Л. Суворков

«26»

2021г.



УТВЕРЖДАЮ:
Директор МАОУ ГО Заречный
«СОШ №2»


Т.С. Непряхина

«3»

2021г.



ПАСПОРТ ДОРОЖНОЙ БЕЗОПАСНОСТИ

МУНИЦИПАЛЬНОГО АВТОНОМНОГО ОБЩЕОБРАЗОВАТЕЛЬНОЕ
УЧРЕЖДЕНИЕ ГОРОДСКОГО ОКРУГА ЗАРЕЧНЫЙ
«СРЕДНЯЯ ОБЩЕОБРАЗОВАТЕЛЬНАЯ ШКОЛА №2
С УГЛУБЛЕННЫМ ИЗУЧЕНИЕМ ОТДЕЛЬНЫХ ПРЕДМЕТОВ»

Содержание

I. Общие сведения.....	2
II. План-схемы образовательного учреждения.....	4
1. Район расположения образовательного учреждения, пути движения транспортных средств и детей (обучающихся, воспитанников).....	4
2. Организация дорожного движения в непосредственной близости от образовательного учреждения с размещением соответствующих технических средств организации дорожного движения, маршруты движения детей и расположение парковочных мест.....	6
3. Маршруты движения организованных групп детей от образовательного учреждения к стадиону, парку или спортивно-оздоровительному комплексу.....	8
4. Пути движения транспортных средств к местам разгрузки/погрузки и рекомендуемые безопасные пути передвижения детей по территории образовательного учреждения.....	10

I. Общие сведения

Полное наименование ОО	Муниципальное автономное общеобразовательное учреждение городского округа Заречный «Средняя общеобразовательная школа № 2 с углубленным изучением отдельных предметов»	
Юридический адрес	624250, Свердловская обл., г. Заречный, ул. Ленина, д.22	
Фактический адрес	624250, Свердловская обл., г. Заречный, ул. Ленина, д.22	
Руководители образовательной организации		
Директор	Непряхина Татьяна Станиславовна	8(34377) 7-38-70
Заместитель директора по учебной работе	Флягина Татьяна Андреевна	8(34377) 3-23-30
Заместитель директора по воспитательной работе	Тимергалиева Ирина Александровна	8(34377) 3-23-30
Ответственные работники муниципального органа		
Начальник отдел безопасности и обеспечения деятельности МКУ «Управление образования городского округа Заречный»	Поморцев Сергей Владимирович	8(34377) 7-12-90
Ответственные от Госавтоинспекции		
Инспектор по пропаганде ОГИБДД МО МВД России «Заречный» старший лейтенант	Дмитриева Мария Леонидовна	8(34377) 2-22-90
Инспектор по пропаганде ОГИБДД МО МВД России «Заречный» старший лейтенант	Качмашева Мария Николаевна	8(34377) 2-22-90
Ответственные работники за мероприятия по профилактике детского травматизма		
Заместитель директора по воспитательной работе	Тимергалиева Ирина Александровна	8(34377) 3-23-30
Руководитель или ответственный работник дорожно-эксплуатационной организации, осуществляющей содержание улично-дорожной сети (УДС)		
Директор МКУ городского округа Заречный «ДЕЗ»	Макаров Игорь Юрьевич	8(34377) 7-19-16
Руководитель или ответственный работник дорожно-эксплуатационной организации, осуществляющей содержание технических средств организации дорожного движения (ТСОДД)		
Директор МКУ городского округа Заречный «ДЕЗ»	Макаров Игорь Юрьевич	8(34377) 7-19-16
Количество учащихся	659	

Рекомендации к составлению план-схемы района расположения образовательного учреждения

1. Район расположения образовательного учреждения определяется группой жилых домов, зданий и улично-дорожной сетью с учетом остановок общественного транспорта (выходов из станций метро), центром которого является непосредственно образовательное учреждение;

2. Территория, указанная на схеме, включает:

образовательное учреждение;

стадион вне территории образовательного учреждения, на котором могут проводиться занятия по физической культуре (*при наличии*);

парк, в котором могут проводиться занятия с детьми на открытом воздухе (*при наличии*);

спортивно-оздоровительный комплекс (*при наличии*);

жилые дома, в которых проживает большая часть детей (учеников) данного образовательного учреждения;

автомобильные дороги и тротуары.

3. На схеме обозначены:

расположение жилых домов, зданий и сооружений;

сеть автомобильных дорог;

пути движения транспортных средств;

пути движения детей (обучающихся, воспитанников) в/из образовательного учреждения;

опасные участки (места несанкционированных переходов на подходах к образовательному учреждению, места имевших место случаев дорожно-транспортных происшествий с участием детей-пешеходов и детей-велосипедистов);

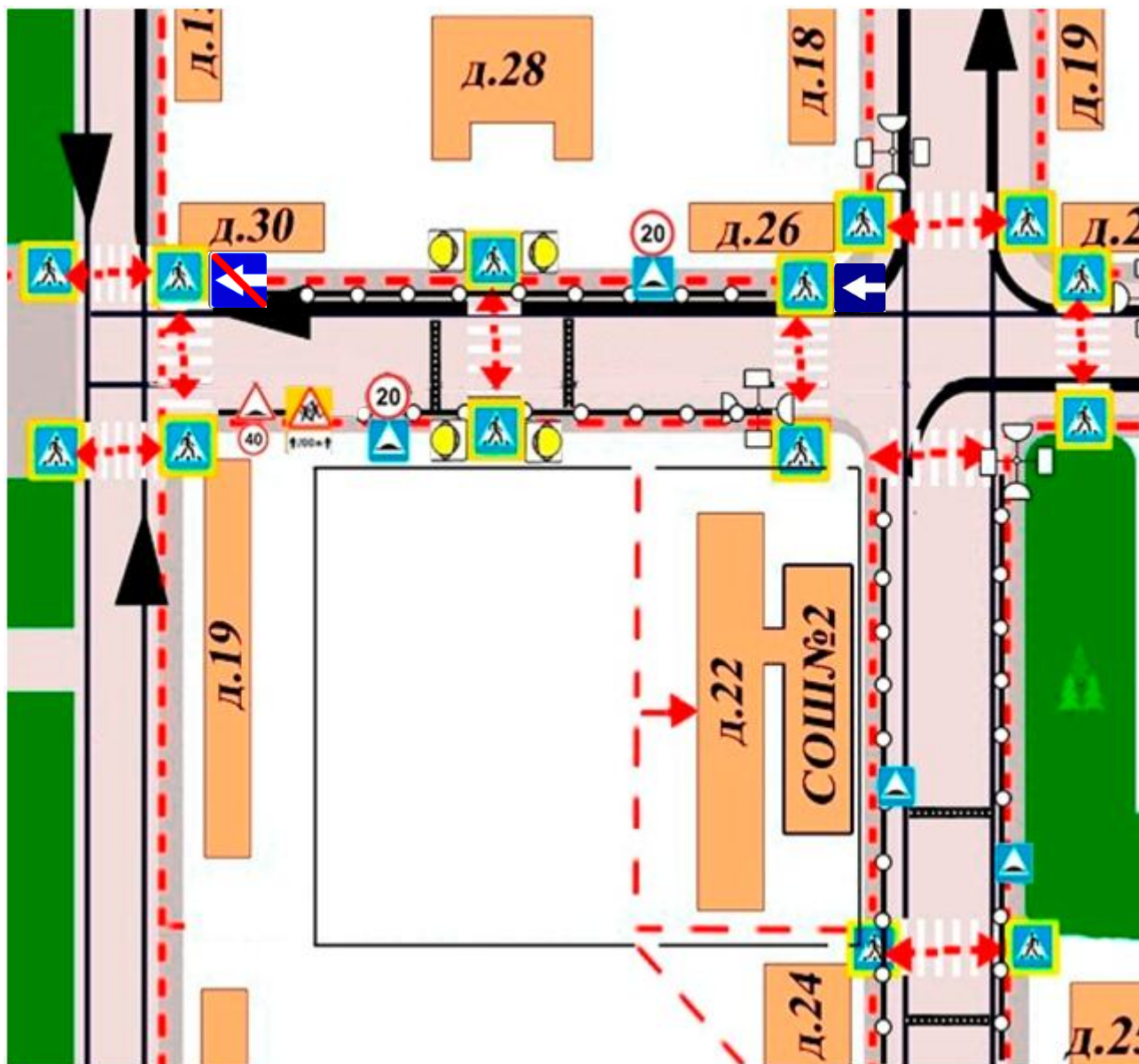
уличные (наземные – регулируемые / нерегулируемые) и внеуличные (надземные и подземные) пешеходные переходы;

названия улиц и нумерация домов.

Схема необходима для общего представления о районе расположения образовательного учреждения. На схеме обозначены наиболее частые пути движения обучающихся от дома (от отдаленных остановок маршрутных транспортных средств) к образовательному учреждению и обратно.

При исследовании маршрутов движения детей необходимо уделить особое внимание опасным зонам, где дети (обучающиеся, воспитанники) пересекают проезжие части дорог не по пешеходному переходу.

2. Схема организации дорожного движения в непосредственной близости от образовательного учреждения с размещением соответствующих технических средств организации дорожного движения, маршрутов движения детей и расположения парковочных мест



Рекомендации к составлению схемы организации дорожного движения в непосредственной близости от образовательного учреждения

1. Схема организации дорожного движения ограничена автомобильными дорогами, находящимися в непосредственной близости от образовательного учреждения.

2. На схеме обозначаются:

здание образовательного учреждения с указанием территории, принадлежащей непосредственно образовательному учреждению (при наличии указать ограждение территории);

автомобильные дороги и тротуары;

уличные (наземные – регулируемые / нерегулируемые) и внеуличные (надземные и подземные) пешеходные переходы на подходах к образовательному учреждению;

дислокация существующих дорожных знаков и дорожной разметки;

другие технические средства организации дорожного движения;

направление движения транспортных средств по проезжей части;

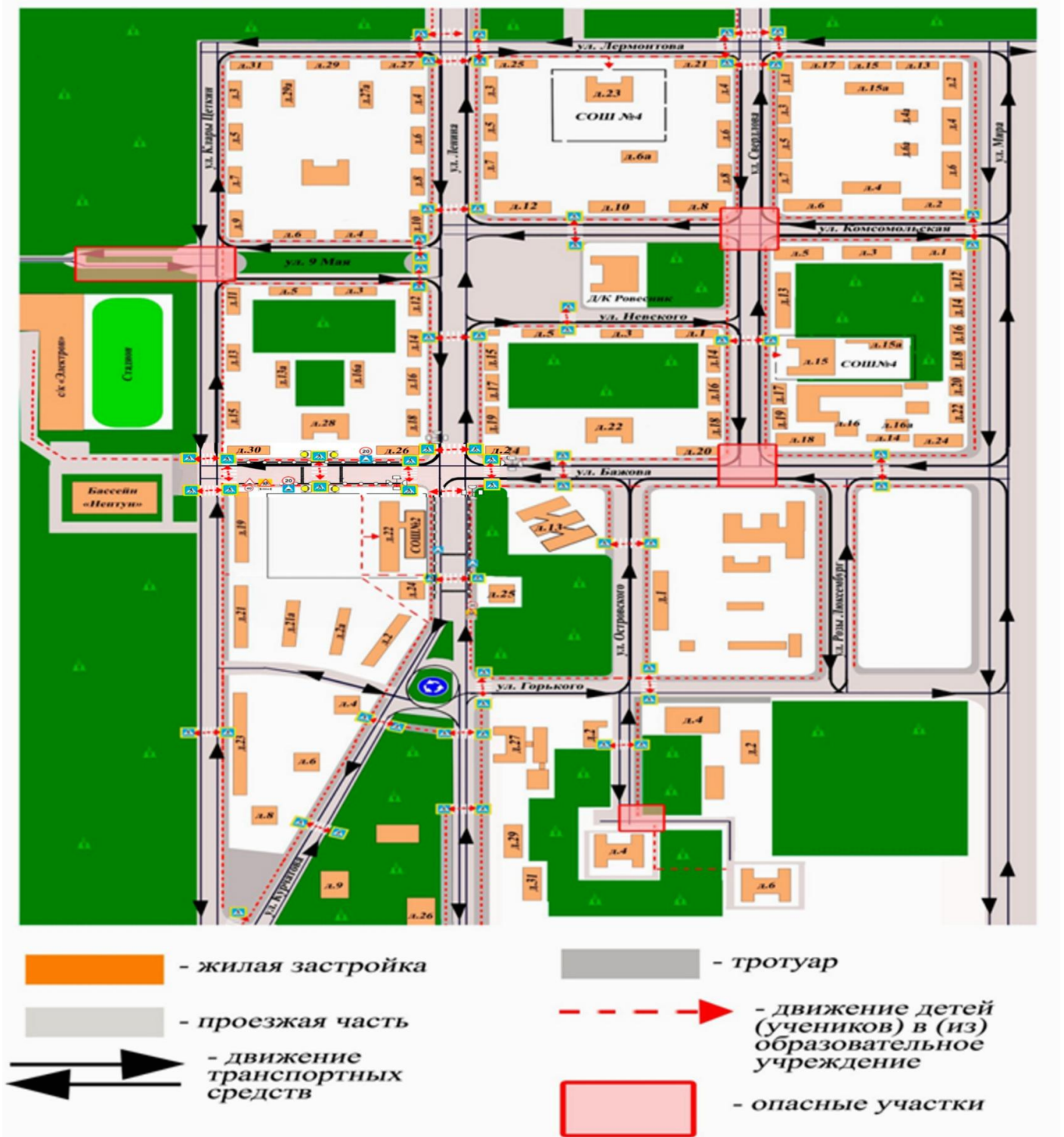
направление безопасного маршрута движения детей (обучающихся, воспитанников).

3. На схеме указано расположение остановок маршрутных транспортных средств и безопасные маршруты движения детей (обучающихся, воспитанников) от остановочного пункта к образовательного учреждения и обратно;

4. При наличии стоянки (парковочных мест) около образовательного учреждения, указывается место расположение и безопасные маршруты движения детей от парковочных мест к образовательному учреждению и обратно.

К схеме (в случае необходимости) должен быть приложен план мероприятий по приведению существующей организации дорожного движения к организации дорожного движения, соответствующей нормативным техническим документам, действующим в области дорожного движения, по окончании реализации которого готовится новая схема.

3. Маршруты движения организованных групп детей от образовательного учреждения к стадиону, д/к Ровесник, ДМШ, ДЮСШ, ПЦ, ЦДТ, поликлинике, колледжу, городской библиотеке.



Рекомендации к составлению схемы маршрутов движения организованных групп детей от образовательного учреждения к стадиону, парку или спортивно-оздоровительному комплексу

На схеме района расположения образовательного учреждения указываются безопасные маршруты движения детей от образовательного учреждения к стадиону, парку или спортивно-оздоровительному комплексу и обратно.

Эти схемы должны использоваться преподавательским составом при организации движения групп детей к местам проведения занятий вне территории образовательного учреждения.

Рекомендации к составлению схемы пути движения транспортных средств к местам разгрузки/погрузки и рекомендуемые безопасные пути передвижения детей по территории образовательного учреждения

На схеме указывается примерная траектория движения транспортных средств на территории образовательного учреждения, в том числе места погрузки/разгрузки, а также безопасный маршрут движения детей во время погрузочно-разгрузочных работ.

В целях обеспечения безопасного движения детей по территории образовательного учреждения необходимо исключить пересечения путей движения детей и путей движения транспортных средств.